1

B

PONTS ET CHAUSSÉES.

DÉPARTEMENT
du Jura.

ARRONDISSEMENT
de Lons-le-Saunier.

ROUTE — Nationale — N° 78,
de — Nevers — à — St Laurent.

SIGNATAIRES :

M. Michaud,
Ingénieur ordinaire.

M. Boris,
Ingénieur en chef.

N° 218
Le 17 février 1875
REG. A

N° 58
Le 3 Mai 1875
A

PLAN D'ALIGNEMENT
DE LA TRAVERSE DE POITTE.

Dressé par l'Ingénieur ordinaire soussigné.
A Lons-le-Saunier, le 23 Septembre 1870.
Signé : Michaud.

Vérifié et présenté par l'Ingénieur en chef soussigné.
A Lons-le-Saunier le 25 Juillet 1871.
Signé : Boris

Vu à la Section des Travaux Publics,
le 25 9bre 1874.
Le Rapporteur,
Signé : Gaussain

Vu par le Préfet du Jura.
Lons-le-Saunier, le 18 Juillet 1874
Signé : Bon J. de Reinach.

POUR COPIE CONFORME AU PLAN ANNEXÉ
AU DÉCRET
EN DATE DU 27 Mars 1875
LE CONSEILLER D'ÉTAT, SECRÉTAIRE GÉNÉRAL
DU MINISTÈRE DES TRAVAUX PUBLICS.

Pour Copie conforme,
L'Ingénieur en chef du Jura.

ÉCHELLE DE 0m 005 POUR MÈTRE ($\frac{1}{200}$).

N° 473 d'ordre. Ing.
Paris, Impr. de G. Jousset, Clet et Cie,
rue de Furstenberg, 8. (469)

ABRÉVIATIONS.

B	Constructions en bois.
P	— en pierres ou moellons.
P T	— en pierres de taille.
o E	Rez-de-chaussée.
1 E	Maison à 1 étage.
2 E	— à 2 étages.
3 E	— à 3 étages.
4 E	— à 4 étages.
S	Construction solide.
M	— médiocre.
V	— en état de vétusté.

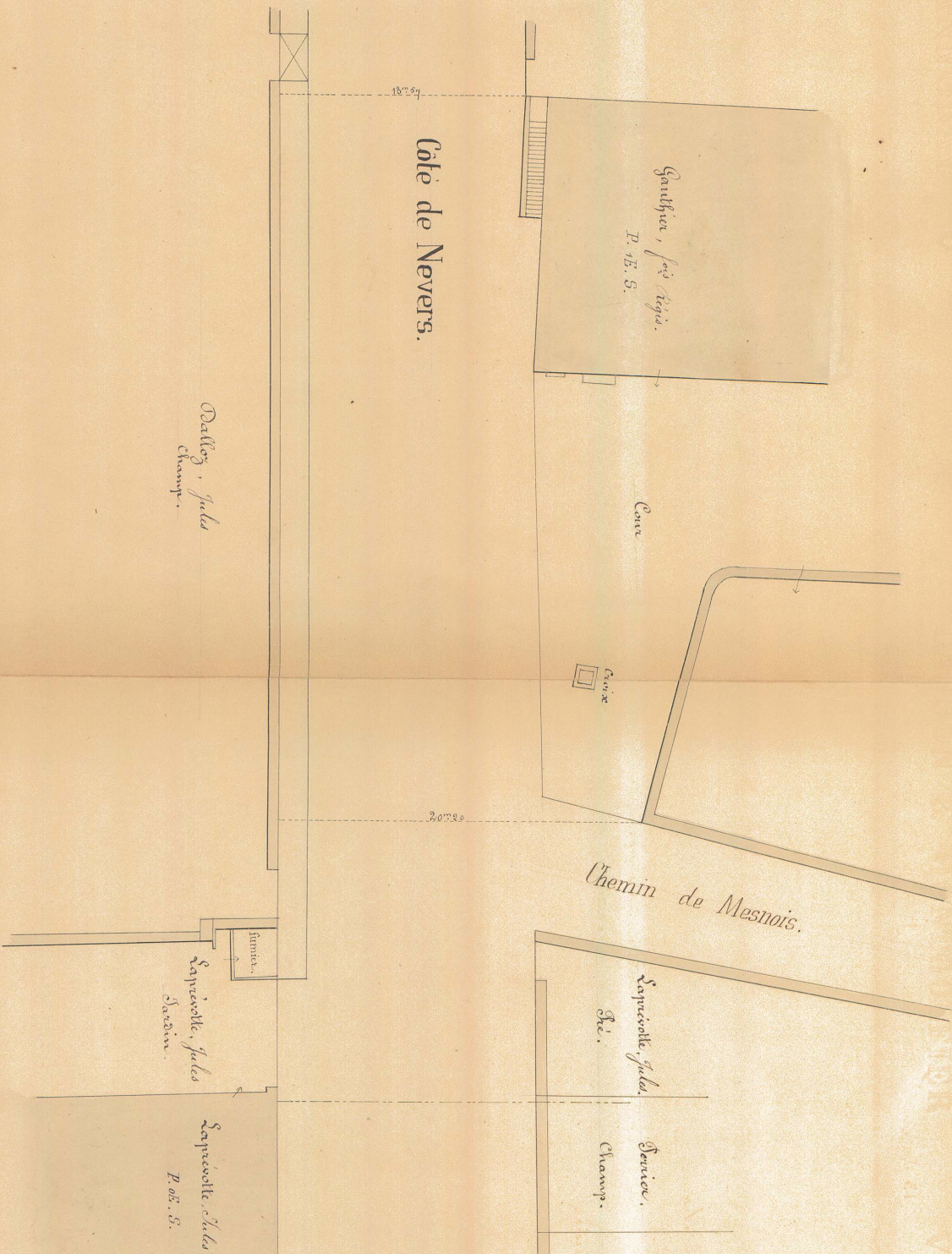
13m57
Côté de Nevers.
Gauthier, fois Régis.
P. 1E. S.
Cour
Croix
Dalloz, Jules
Champ.
20m20
Chemin de Mesnois.
fumier.
Laprévotte, Jules
Jardin.
Laprévotte, Jules.
Pré.
Perrier.
Champ.
Laprévotte, Jules
P. 0E. S.

13 Partant de l'angle extérieur 1 (Côté de Nevers) du bahut d'aval du ponceau sur le ruisseau du Buronoy et aboutissant à l'angle 3 (Côté de St Laurent) de la maison de la Ve de Pourcier Eusèbe.

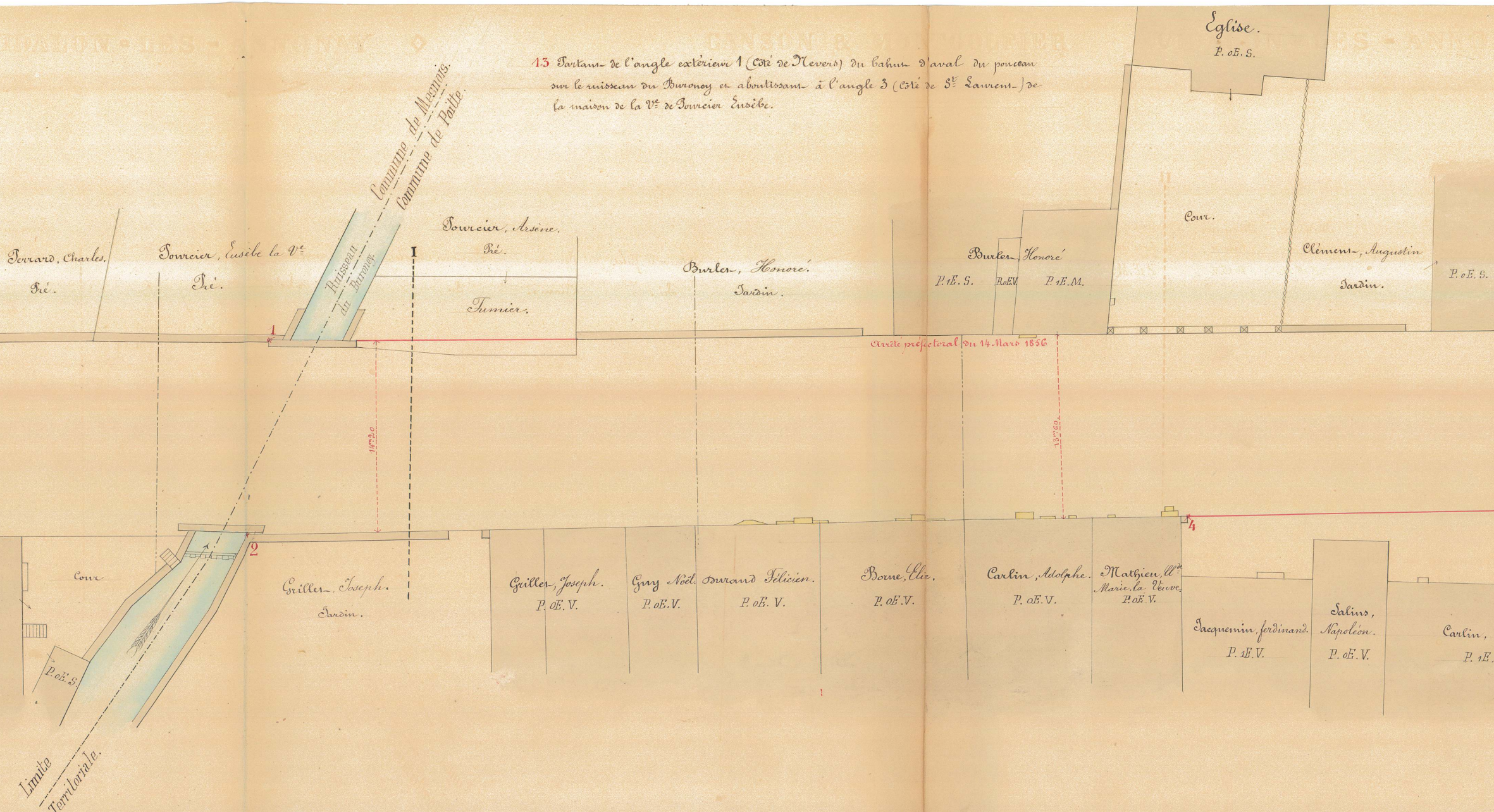
Eglise.
P. oE. S.
Commune de Mesnois.
Commune de Poitte.
Perrard, Charles.
Pré.
Pourcier, Eusèbe la Ve
Pré.
Ruisseau du Buroney.
I
Pourcier, Arsène.
Pré.
Fumier.
Burler, Honoré.
Jardin.
Burler, Honoré
P. 1E. S.
B. oE. V.
P. 1E. M.
Cour.
Clément, Augustin
Jardin.
P. oE. S.
1
Arrêté préfectoral du 14 Mars 1856
14m20
13m60
Cour
P. oE. S.
2
Griller, Joseph.
Jardin.
Griller, Joseph.
P. oE. V.
Guy Noël.
P. oE. V.
Durand Félicien.
P. oE. V.
Borne, Elie.
P. oE. V.
Carlin, Adolphe.
P. oE. V.
Mathieu, Cde Marie, la Veuve.
P. oE. V.
4
Jacquemin, ferdinand.
P. 1E. V.
Salins, Napoléon.
P. oE. V.
Carlin,
P. 1E.
Limite Territoriale.

24 – Alignement partant de l'angle 2 (Côté de Nevers) du mur du Jardin du Sieur Griller Joseph, et aboutissant à l'angle 4 (Côté de St Laurent) de la maison de la Ve de Mathieu Claude Marie.

46 – Partant de l'angle 4 et aboutissant à l'angle

CANSON & MONTGOLFIER VIDALON-LES-ANNONAY

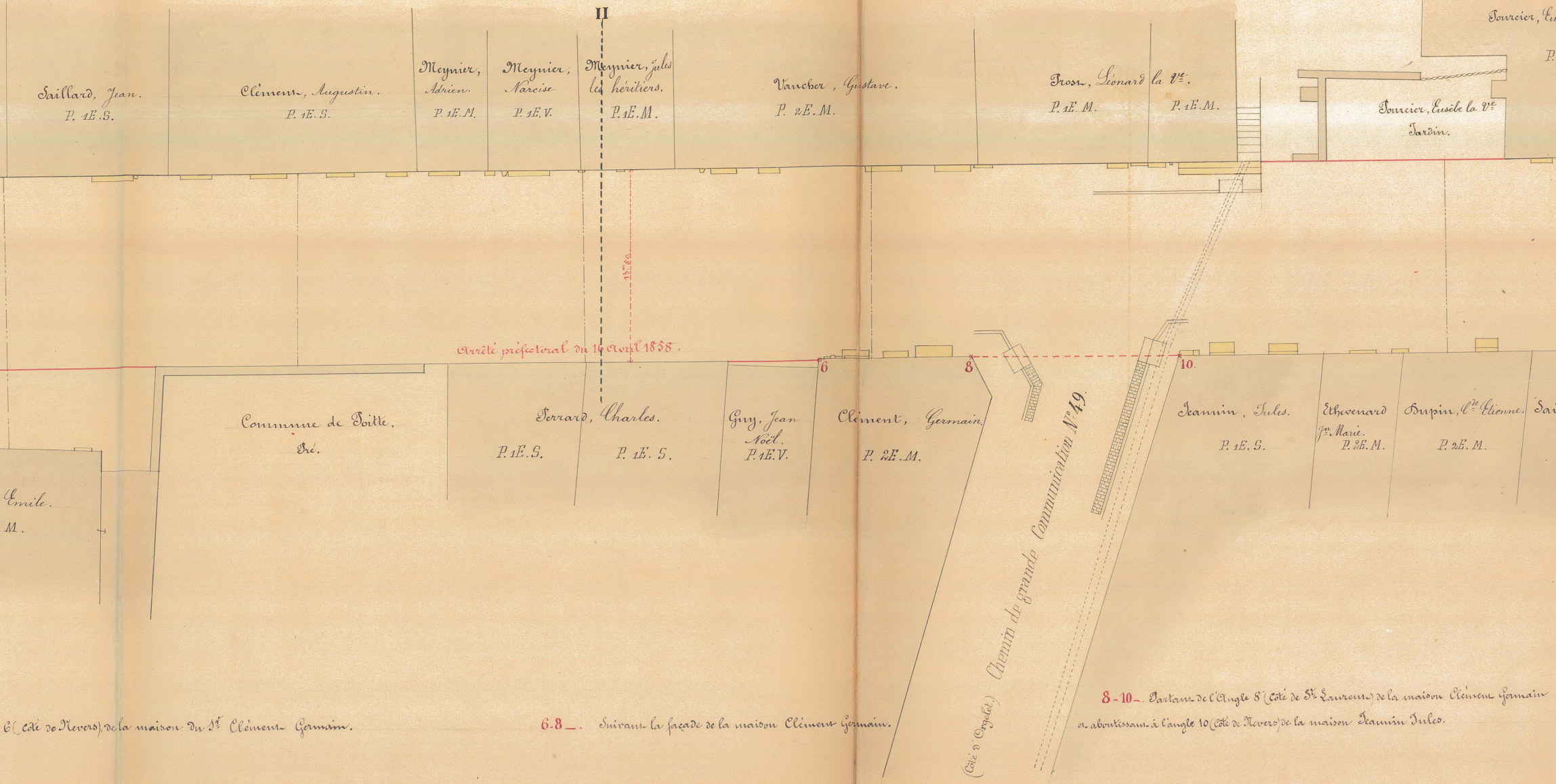
Saillard, Jean.
P. 1E.S.
Clément, Augustin.
P. 1E.S.
Meynier, Adrien.
P. 1E.M.
Meynier, Narcise
P. 1E.V.
II
Meynier, Jules les héritiers.
P. 1E.M.
Vaucher, Gustave.
P. 2E.M.
Frost, Léonard la Ve.
P. 1E.M.
P. 1E.M.
Sourcier, Eusèbe la Ve.
Jardin.
Sourcier, Eu
P.
13m 80
Arrêté préfectoral du 16 Avril 1858.
6
8
10.
Emile.
M.
Commune de Poitte.
Pré.
Ferrard, Charles.
P. 1E.S.
P. 1E.S.
Guy, Jean Noël.
P. 1E.V.
Clément, Germain.
P. 2E.M.
Chemin de grande Communication N°49.
(Côté d'Orgelet.)
Jeannin, Jules.
P. 1E.S.
Ethevenard Jn Marie.
P. 2E.M.
Dupin, Cde Etienne.
P. 2E.M.
Sai

6 (Côté de Nevers), de la maison du Sr Clément Germain.

6-8_. Suivant la façade de la maison Clément Germain.

8-10_. Partant de l'Angle 8 (Côté de St Laurent) de la maison Clément Germain et aboutissant à l'angle 10 (Côté de Nevers) de la maison Jeannin Jules.

CANSON & MONTGOLFIER V NNONAY

3-5 – Partant de l'angle 3 et aboutissant à l'angle saillant 5 existant dans la façade de la maison des Dlles Prost.

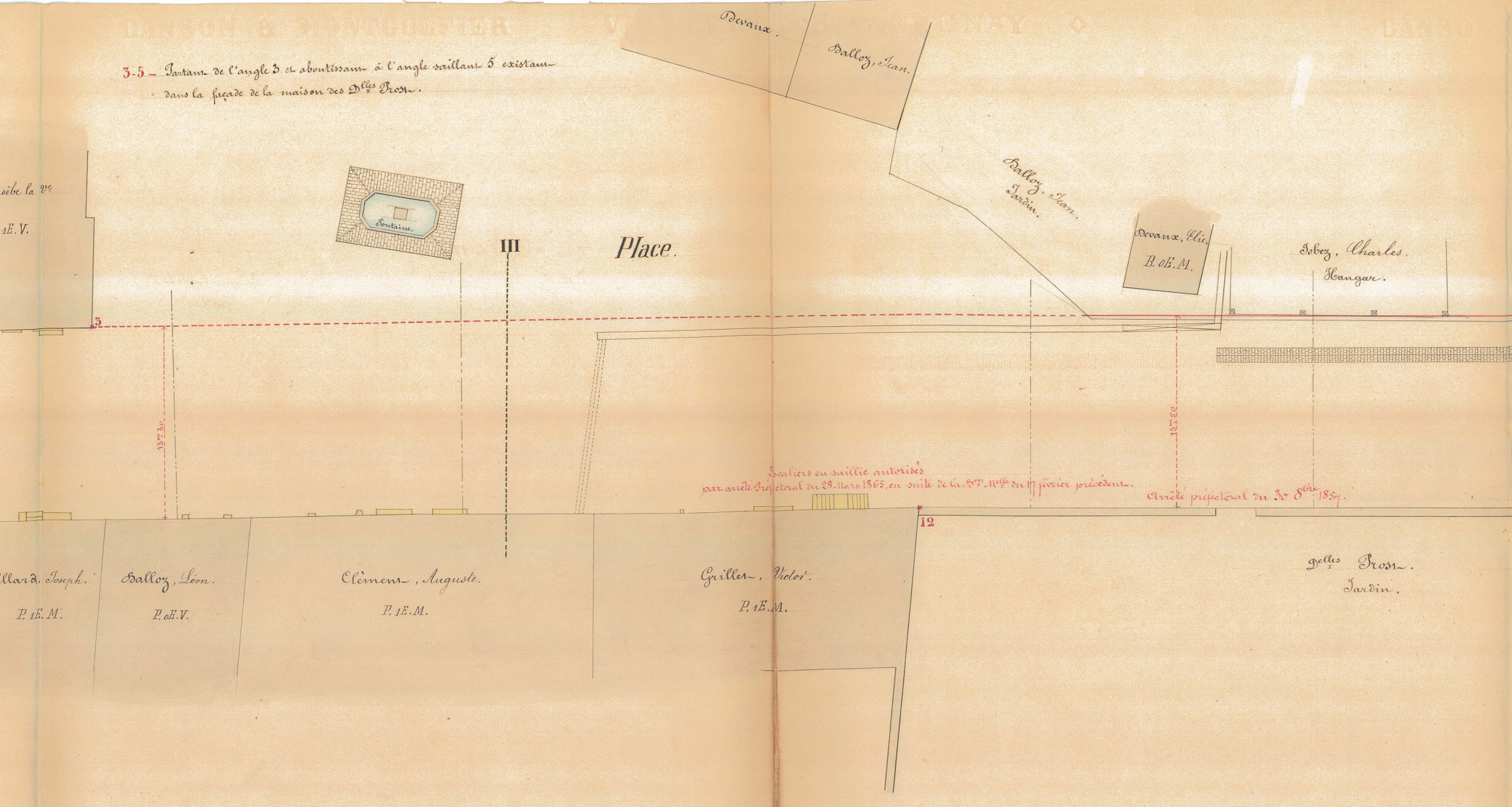
Devaux.
Balloz, Jean.
Balloz, Jean. Jardin.
sèbe la Ve
1E.V.
Fontaine.
III
Place.
Devaux, Elie. B.0E.M.
Jobez, Charles. Hangar.
3
13m 30
13m 50
Escaliers en saillie autorisés par arrêté Préfectoral du 28 Mars 1865, en suite de la Dde Mlle du 17 février précédent.
Arrêté préfectoral du 30 8bre 1857.
12
llard, Joseph. P.1E.M.
Balloz, Léon. P.0E.V.
Clément, Auguste. P.1E.M.
Griller, Victor. P.1E.M.
Dlles Prost. Jardin.

10-12 – Suivant la façade des maisons Jeannin, Ethevenard, Dupin, Saillard, Balloz, Clément et Griller.

12-14 – Suivant la façade du mur du jardin des Dlles Prost, et aboutissant à l'angle 14 (Coté de Nevers) de la

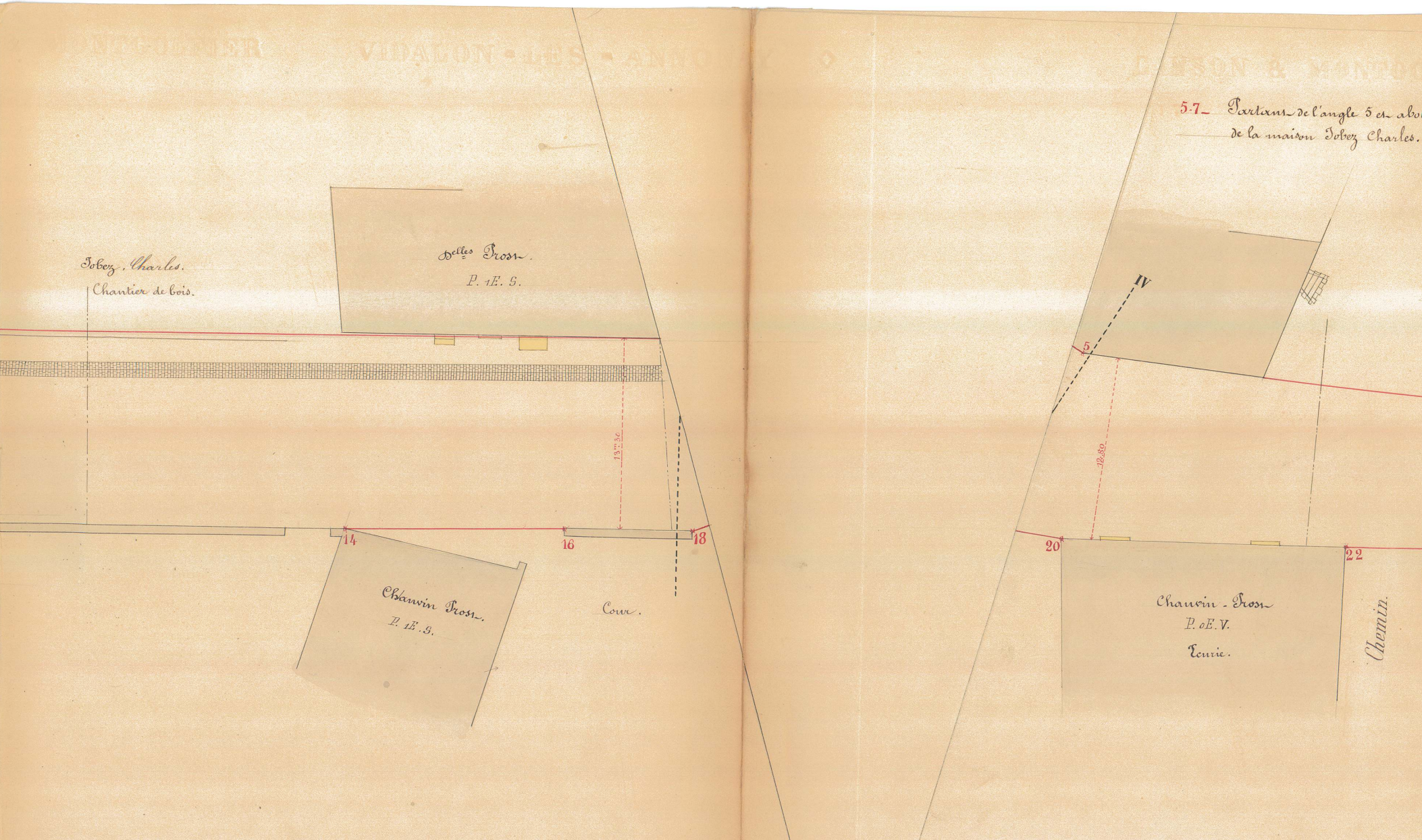
Jobez, Charles.
Chantier de bois.
Delles Prost.
P. 1E. S.
13m30
14
16
18
Chauvin Prost.
P. 1E. S.
Cour.
IV
5
12.80
20
22
Chauvin - Prost
P. 0E. V.
Ecurie.
Chemin.

5-7_ Partant de l'angle 5 et abo
de la maison Jobez Charles.

maison Chauvin-Prost,

14-16 – Partant de l'angle 14 et aboutissant à l'angle 16 (Côté de Nevers) du mur de la cour du Sieur Chauvin-Prost.

16-18_ Suivant la face du mur de la cour du Sieur Chauvin-Prost.

18-20_. Partant de l'angle 18 (Côté de St Laurent) du mur de la cour du Sieur Chauvin-Prost et aboutissant à l'angle 20 (Côté de Nevers) des bâtiments servant d'écurie du dit Chauvin-Prost.

20-22_ Façade conservée de l'Ecurie du Sieur Chauvin-Prost.

ntissant à l'angle 7 (Côté de St Laurent)

7-1- Partant de l'angle 7 et aboutissant à l'angle 1 (Côté de Neyers) de la maison Samy Joseph.

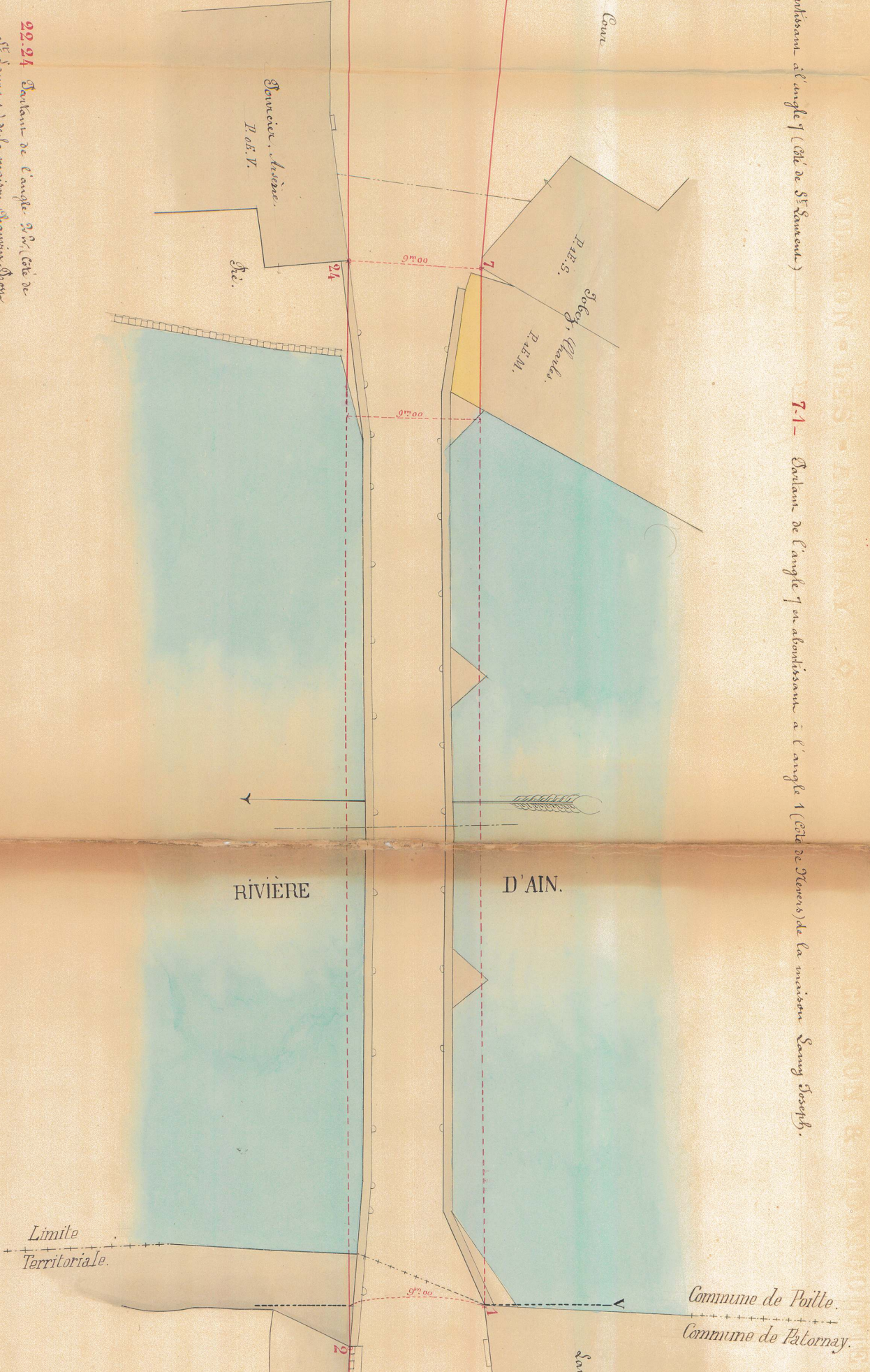
Cour
Poncier, Arsène.
P.d.E.V.
Pré.
24
9m00
7
P.d.E.S.
Jobez J. Charles.
P.d.E.M.
9m00
RIVIÈRE
D'AIN.
Limite
Territoriale.
9m00
1
2
Commune de Poitte.
Commune de Patornay.
La

22.24 Partant de l'angle 22, (Côté de St Laurent) de la maison Chauvin Pierre et aboutissant à l'angle 24 (Côté de St Laurent) de la maison Poncier Arsène.

24-2- Partant de l'angle 24 et aboutissant à l'angle extérieur 2 du parapet d'aval du pont sur la rivière d'Ain.

VIDALON-LES-ANNONAY
CANSON & MONTGOLFIER

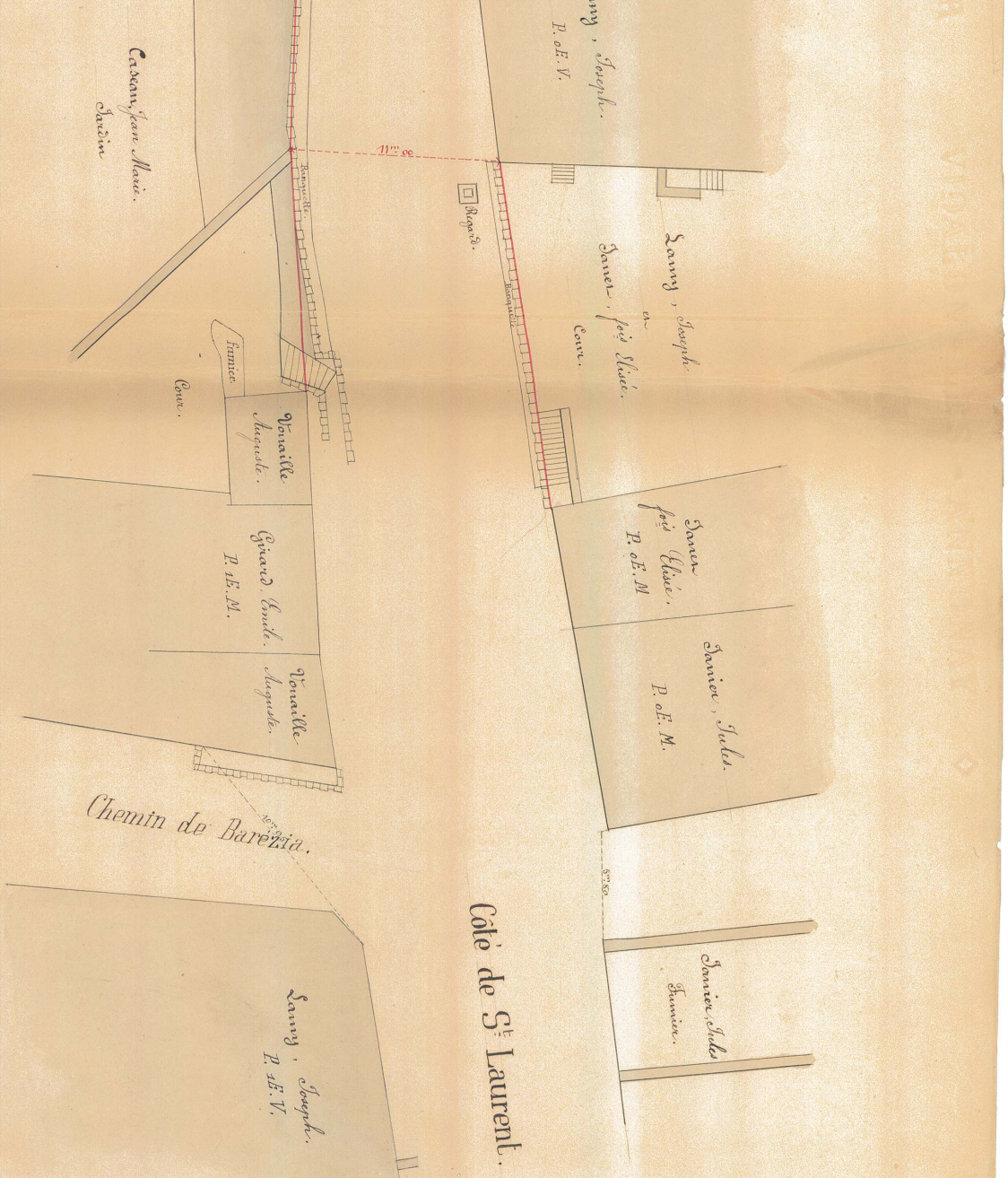

…ny, Joseph. P. oE.V.
Caseau, Jean Marie. Jardin
11m 00
Banquette.
Regard.
Banquette
Lamy, Joseph et Janer, fois Elisé. Cour.
Fumier
Cour.
Vouaille Auguste.
Girard, Emile. P. 1E.M.
Vouaille Auguste.
Janer fois Elisé. P. oE.M
Janier, Jules. P. oE.M.
Chemin de Barezia.
10m 90
5m 80
Lamy, Joseph. P. 1E.V.
Janier, Jules. Fumier.
Côté de St Laurent.