3.

B

PONTS ET CHAUSSÉES.

DÉPARTEMENT
du Jura.

ARRONDISSEMENT
de St Claude.

SIGNATAIRES :
M. Toussaint, ffions
d'Ingénieur ordinaire.

M. Boris,
Ingénieur en chef.

PONTS ET CHAUSSÉES
INGÉNIEUR EN CHEF
Nº 1553
Le 26 xbre 1874
REG. A
DÉPARTEMENT DU JURA

ROUTE Nationale Nº 78.
de Nevers à Saint-Laurent.

PLAN D'ALIGNEMENT
DE LA TRAVERSE des Petites Chiettes.

Dressé par l'Ingénieur ordinaire soussigné.

A St Claude, le 10 Janvier 1871.
Le Conducteur ppal ffions.
Signé : Toussaint.

Vérifié et présenté par l'Ingénieur en chef soussigné.

A Lons-le-Saunier, le 17 Juin 1871.
Signé : A. Boris.

Vu à la Section des Travaux publics
le 9 Décembre 1873.
Le Rapporteur.
Signé : Morel.

Vu :

Lons-le-Saunier le 20 Août 1873.
Pour le Préfet du Jura.
Le Secrétaire Général.
Signé : Millet.

POUR COPIE CONFORME AU PLAN ANNEXÉ
AU DÉCRET
EN DATE DU 25 Janvier 1875
LE CONSEILLER D'ÉTAT, SECRÉTAIRE GÉNÉRAL
DU MINISTÈRE DES TRAVAUX PUBLICS.

Pour Copie Conforme.
L'Ingénieur en Chef du Jura,

ÉCHELLE DE 0m 005 POUR MÈTRE $\left(\frac{1}{200}\right)$.

Nº 473 d'ordre. Ing.
Paris, Impr. de G. Jousset, Clet et Cie,
rue de Furstenberg, 8. (169)

ABRÉVIATIONS.

B	Constructions en bois.
P	— en pierres ou moellons.
P T	— en pierres de taille.
o E	Rez-de-chaussée.
1 E	Maison à 1 étage.
2 E	— à 2 étages.
3 E	— à 3 étages.
4 E	— à 4 étages.
S	Construction solide.
M	— médiocre.
V	— en état de vétusté.

(1-5) Alignement déterminé par un point pris à 5m,, de l'axe de la route considéré vis-à-vis
de la maison Chauvin, Alexandre, ces d

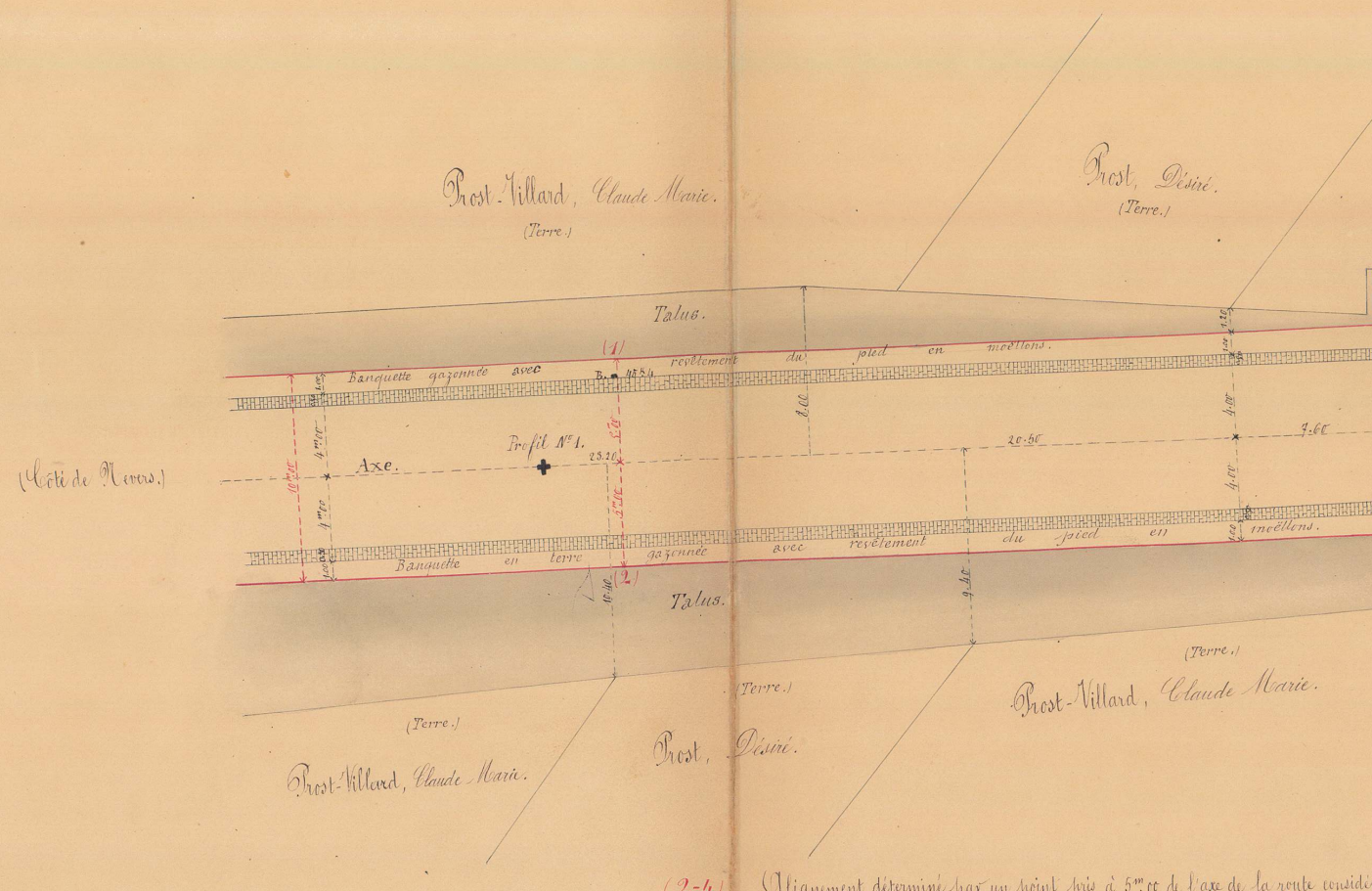
Prost-Villard, Claude Marie.
(Terre.)
Prost, Désiré.
(Terre.)
Talus.
(1)
Banquette gazonnée avec revêtement du pied en moellons.
B. 45.84
1.00
0.30
4m.00
10m.00
5m.00
8.00
20.50
4.00
7.60
1.20
(Côté de Nevers.)
Axe.
Profil No 1.
25.10
Banquette en terre gazonnée avec revêtement du pied en moellons.
(2)
10.40
9.40
Talus.
(Terre.)
Prost-Villard, Claude Marie.
(Terre.)
Prost, Désiré.
(Terre.)
Prost-Villard, Claude Marie.

(2-4) Alignement déterminé par un point pris à 5m.00 de l'axe de la route considé

la borne hectométrique n° 45k.4 et par un autre point pris à 10m.50 de l'angle le plus rapproché de la route
distances mesurées perpendiculairement à l'alignement (1-3).

(3-5) Alignement déterminé par un point pris à 10m.50 de l'angle le plus rapproché de la route de la maison Chauvin (Alexandre) et par un autre point pris à 10m.00 du 1er angle de la façade de la maison des héritiers Prost-Couturier, ces distances mesurées d'équerre sur l'alignement (3-5)

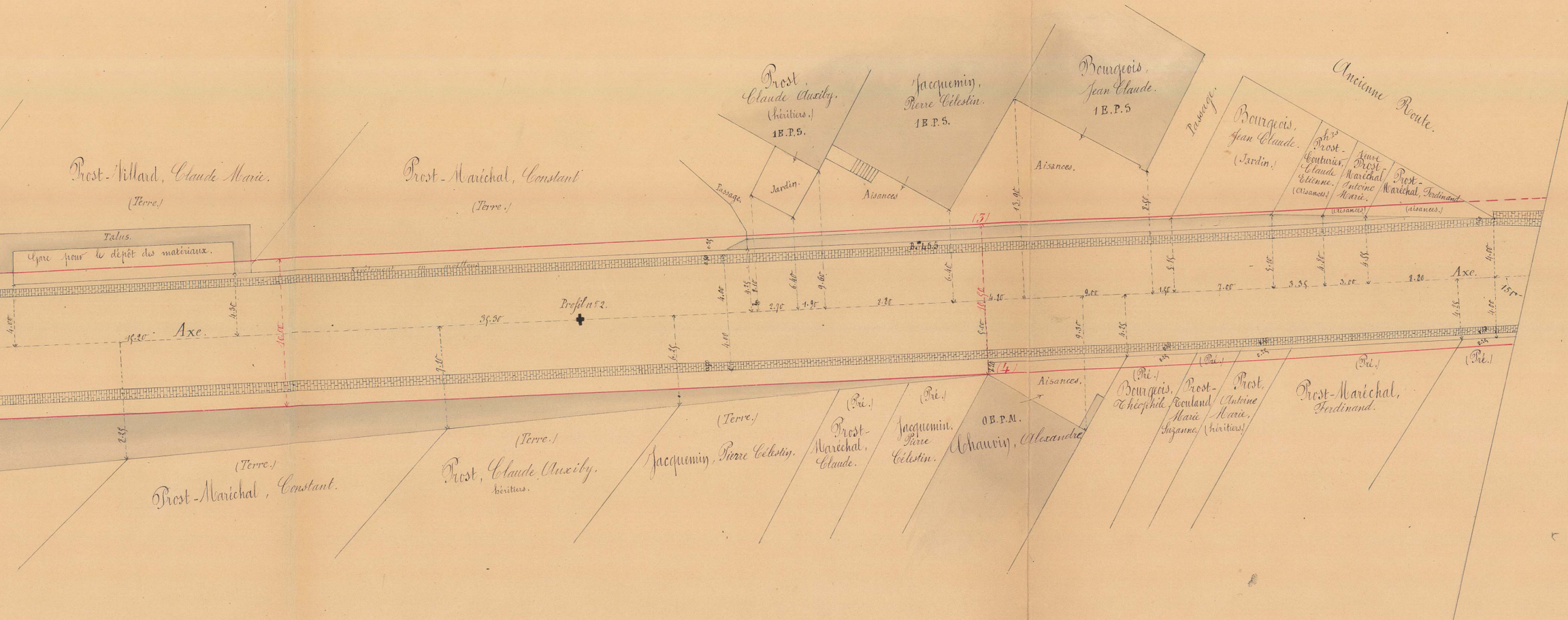

Prost-Villard, Claude Marie.
(Terre.)
Prost-Maréchal, Constant
(Terre.)
Talus.
Gare pour le dépôt des matériaux.
Prost, Claude Auxiby. (héritiers.) 1E.P.S.
Jardin.
Passage.
Aisances
Jacquemin, Pierre Célestin. 1E.P.S.
Bourgeois, Jean Claude. 1E.P.S
Aisances.
Passage.
Bourgeois, Jean Claude. (Jardin.)
Hrs Prost-Couturier, Claude Etienne. (Aisances)
Veuve Prost-Maréchal Antoine Marie. (Aisances)
Prost-Maréchal, Ferdinand (aisances.)
Ancienne Route.
(3)
B.k 45.5
Axe.
Profil n° 52.
35.30
15.20
10.00
10.50
(4)
Axe.
(Terre.)
Prost-Maréchal, Constant.
(Terre.)
Prost, Claude Auxiby. héritiers.
(Terre.)
Jacquemin, Pierre Célestin.
(Pré.)
Prost-Maréchal, Claude.
(Pré.)
Jacquemin, Pierre Célestin.
0E.P.M.
Chauvin, Alexandre
Aisances.
(Pré.)
Bourgeois, Théophile
(Pré.)
Prost-Touland Marie Suzanne.
Prost, Antoine Marie, (héritiers)
(Pré.)
Prost-Maréchal, Ferdinand.
(Pré.)

rie vis-à-vis la borne hectométrique n° 45k.4 et par l'angle le plus rapproché de la route de la maison Chauvin (Alexandre).

(4-6) Alignement partant de l'angle le plus rapproché de la route de la maison Chauvin (Alexandre) et aboutissant au 1er angle de la façade de la maison Prost-Couturier.

(5-7) Alignement passant par l'extrémité d'une perpendiculaire de 10 mètres de longueur élevée sur l'alignement (5-7) par le 1er angle de la façade de la maison des hrs Prost-Couturier et aboutissant à l'angle (Côté de St Laurent) d'un autre bâtiment que ces propriétaires possèdent sur le côté gauche de la route.

(7-9) 7 est le 2e angle de la maison des héritiers Prost-Couturier
9 est le 1er angle de la maison Epailly, Arsène.

(9-11) Alignement conservé des façades des maisons Epailly, Arsène, Chauvin,

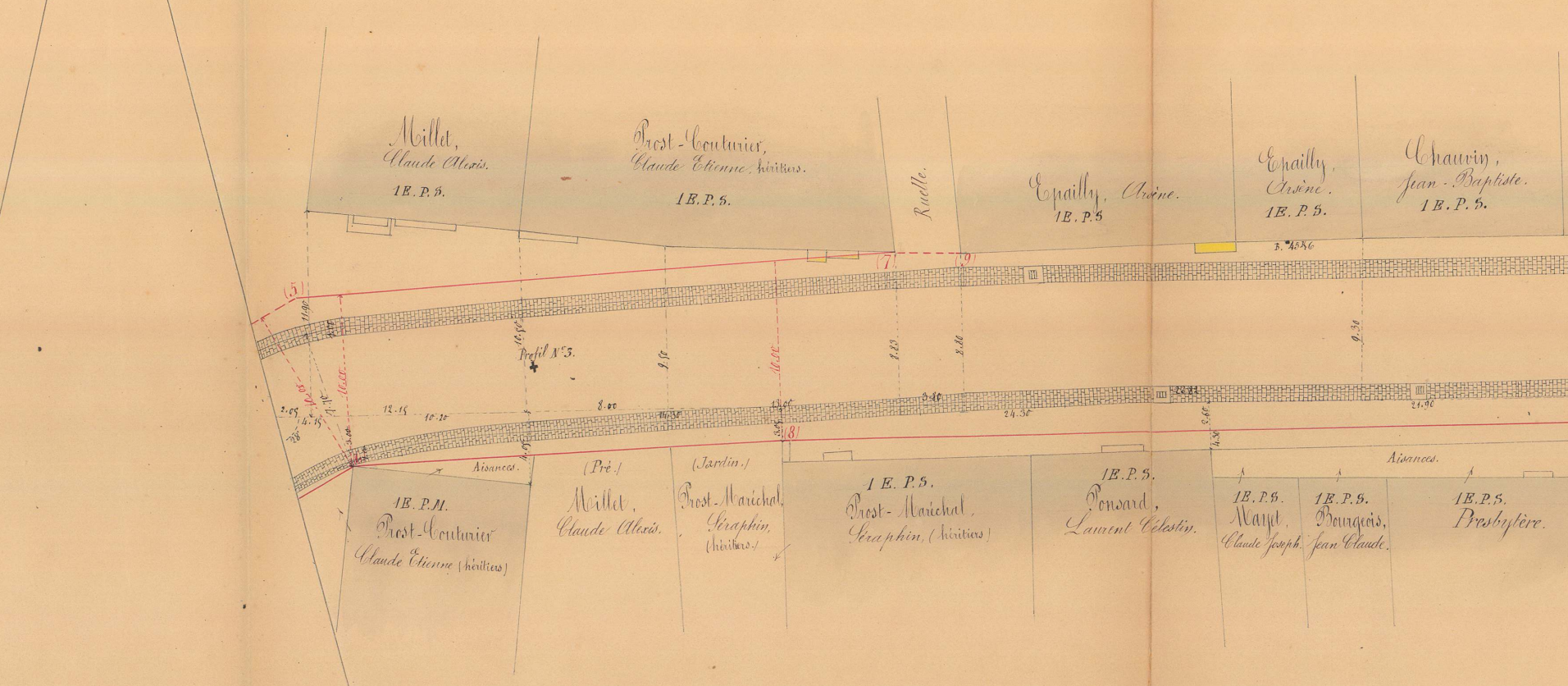
Millet, Claude Alexis. 1E. P. S.
Prost-Couturier, Claude Etienne, héritiers. 1E. P. S.
Ruelle.
Epailly, Arsène. 1E. P. S
Epailly, Arsène. 1E. P. S.
Chauvin, Jean-Baptiste. 1E. P. S.
(5)
(7)
(9)
(8)
11.90
3.00
10.05
7.70
10.00
2.05
4.15
28
12.15
10.20
3.00
4.05
10.50
Profil No 3.
8.00
9.50
10.00
8.83
8.80
9.30
24.30
21.90
4.30
2.60
3.45.36
Aisances.
1E. P. M. Prost-Couturier Claude Etienne (héritiers)
(Pré.) Millet, Claude Alexis.
(Jardin.) Prost-Maréchal, Séraphin, (héritiers.)
1 E. P. S. Prost-Maréchal, Séraphin, (héritiers)
1E. P. S. Ponsard, Laurent Célestin.
1E. P. S. Mayet, Claude Joseph.
1E. P. S. Bourgeois, Jean Claude.
1E. P. S. Presbytère.

(6-8) Alignement partant de l'angle (Côté de Nevers) de la maison Prost-Couturier et aboutissant à l'about du mur en prolongement de la face latérale de la maison des héritiers Prost-Maréchal, Séraphin.

(8-10) Alignement partant de l'about du mur en prolongement de la face latérale de la maison des héritiers Prost-Maréchal, Séraphin et aboutissant à 3 mètres 40 centes dans le prolongement de la face latérale (Côté de St Laurent) du bâtiment du presbytère.

Jean-Baptiste, Besson, Clément, Prost-Petitjean, Désiré, Prost-Petitjean, François, et Chorel, Faustin.

(11-13) Alignement partant de l'angle commun aux maisons Chorel et Prost-Toulland et aboutissant à un point pris à 12 mètres du 2e angle de la maison Bourgeois, distance mesurée sur la ligne joignant ce point au premier angle de la façade de la maison Epailly, Joseph.

13-15 – Alignement partant d'un point pris à 12 mètre de la façade de la maison Epailly, Joseph et abouti

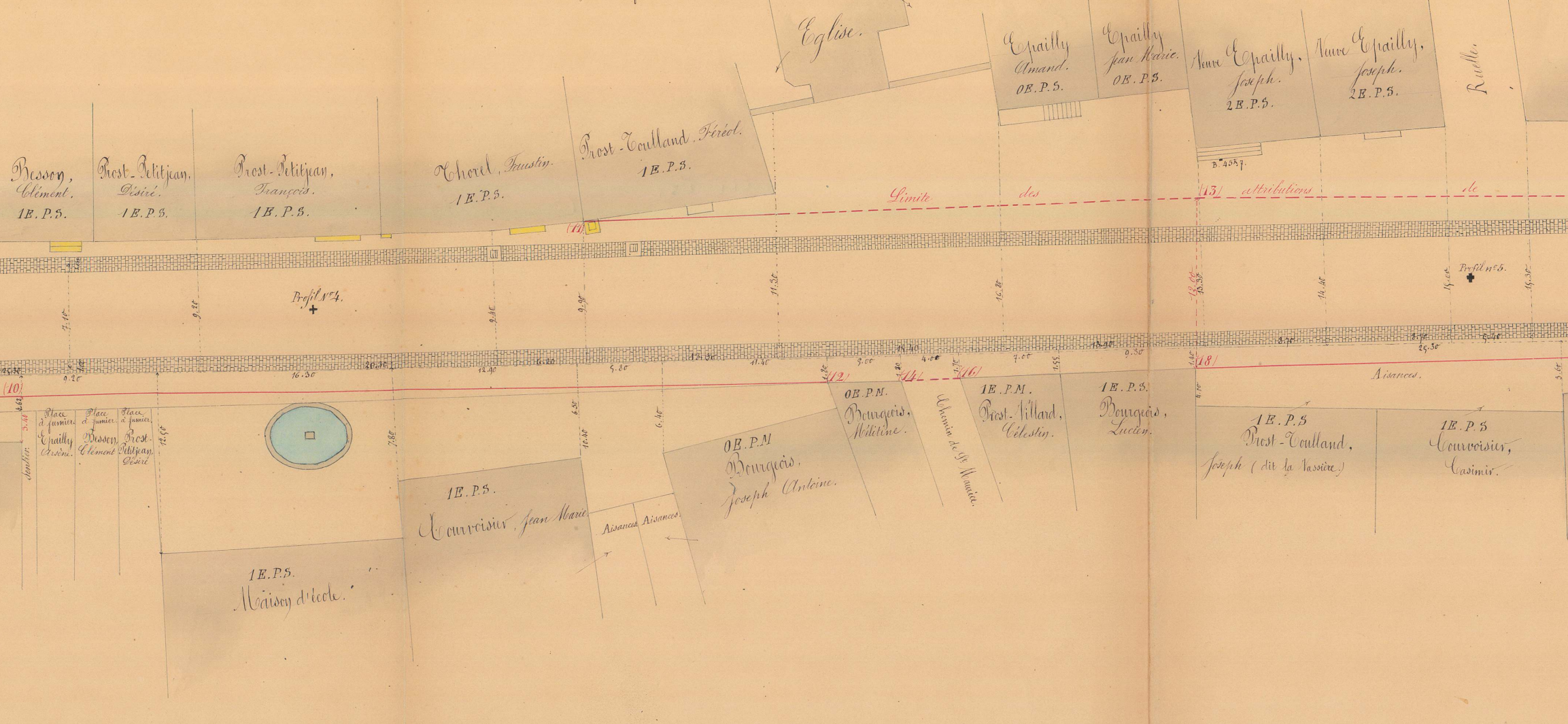
Eglise.
Epailly Amand. 0E.P.S.
Epailly Jean Marie. 0E.P.S.
Veuve Epailly, Joseph. 2E.P.S.
Veuve Epailly, Joseph. 2E.P.S.
Ruelle.
B.m 452.7
Besson, Clément, 1E.P.S.
Prost-Petitjean, Désiré. 1E.P.S.
Prost-Petitjean, François. 1E.P.S.
Chorel, Faustin. 1E.P.S.
Prost-Toulland, Féréol. 1E.P.S.
Limite des (13) attributions de
(11)
Profil No 4.
Profil no 5.
(10)
(12)
(14)
(16)
(18)
Sentier.
3.40
4.62
Place à fumier. Epailly Arsène.
Place à fumier. Besson, Clément
Place à fumier. Prost-Petitjean, Désiré
12.50
9.20
7.10
16.30
20.30
12.90
6.20
5.30
13.30
11.40
9.00
4.00
7.00
1.55
9.30
1.40
4.00
3.60
9.20
9.40
9.90
11.30
16.20
12.00
13.30
14.40
15.00
15.30
7.80
10.40
6.50
6.40
25.30
9.40
3.70
1.E.P.S. Maison d'école.
1E.P.S. Courvoisier, Jean Marie.
Aisances.
Aisances.
0E.P.M Bourgeois, Joseph Antoine.
0E.P.M. Bourgeois, Mélitine.
Chemin de St Maurice.
1E.P.M. Prost-Villard, Célestin.
1E.P.S. Bourgeois, Lucien.
Aisances.
1E.P.S Prost-Toulland, Joseph (dit la Vassière.)
1E.P.S Courvoisier, Casimir.

(10-12) Alignement partant d'un point pris à 3m.40 dans le prolongement de la face latérale (côté de St Laurent) du bâtiment du presbytère et aboutissant au 1er angle de la maison Bourgeois, Mélitine.

(12-14) Alignement conservé de la façade de la maison Bourgeois, Mélitine.

(14-16) Alignement déterminé par le 2e angle de la maison Bourgeois, Mélitine, et par le 1er angle de la maison Prost-Villard, Célestin.

(16-18) Alignement conservé des façades des maisons Prost-Villard, Célestin, et Bourgeois, Lucien.

(18-20) Alignement

s du 2e angle de la maison Bourgeois, distance mesurée sur la ligne joignant ce point au 1er angle
sant à l'angle (Côté de Nevers) de la façade de la maison Pillot, François.

(15-17) Alignement conservé de la façade de la maison Pillot François.

(17-19) Alignement partant du 2e angle de la façade de la maison Pillot, François, et aboutissant à l'angle (Côté de Nevers) de la maison Prost-Petitjean Marie.

(19-21) Alignement partant de l'angle (Côté de Nevers) de la maison Prost-Petitjean et aboutissant à l'extrémité d'une perpendiculaire de 1m.60 de longueur élevée sur la façade de la maison Bourgeois, François Joseph, par le 2e angle de cette maison.

(2

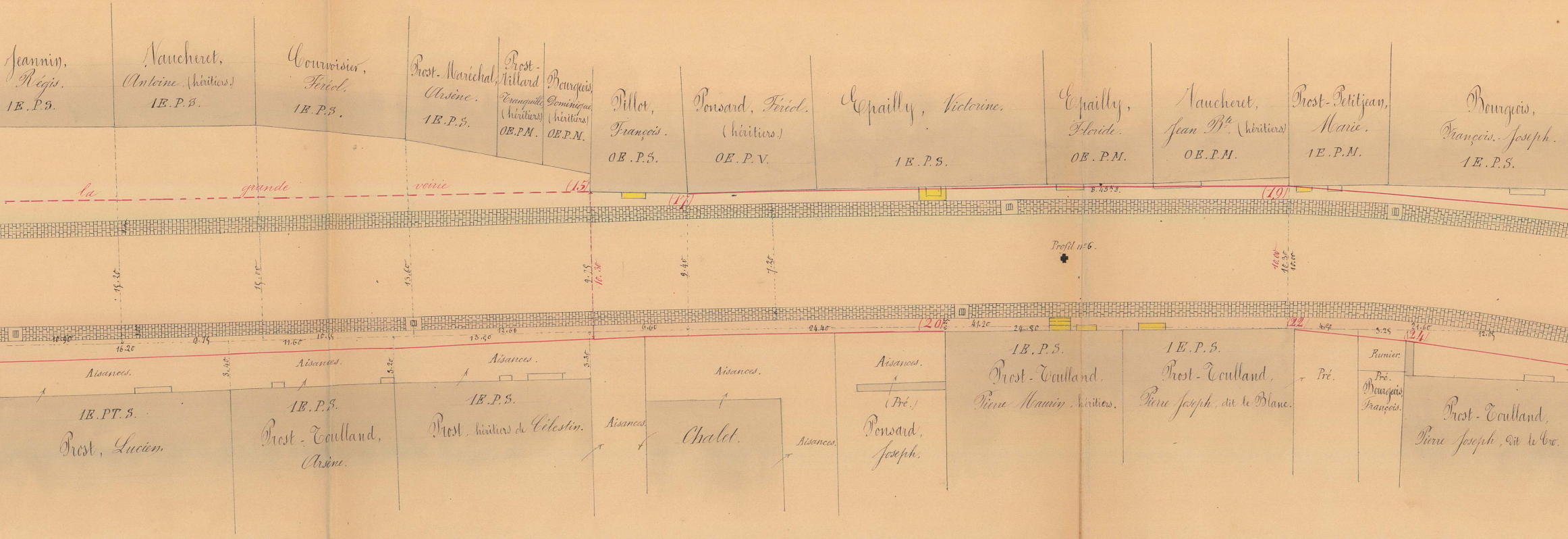
Jeannin, Régis. 1E.P.S.
Vaucheret, Antoine (héritiers) 1E.P.S.
Courvoisier, Féréol. 1E.P.S.
Prost-Maréchal, Arsène. 1E.P.S.
Prost-Villard Tranquille (héritiers) OE.P.M.
Bourgeois, Dominique (héritiers) OE.P.M.
Pillot, François. OE.P.S.
Ponsard, Féréol. (héritiers) OE.P.V.
Epailly, Victorine. 1E.P.S.
Epailly, Floride. OE.P.M.
Vaucheret, Jean Bte (héritiers) OE.P.M.
Prost-Petitjean, Marie. 1E.P.M.
Bourgeois, François-Joseph. 1E.P.S.
la grande voirie
(15)
(17)
(19)
(20)
(22)
(24)
B.45k.8.
Profil no 6.
15.20
15.00
13.60
9.75
10.30
9.40
7.20
10.00
10.30
10.00
10.90
16.20
9.75
11.60
10.55
13.30
12.60
6.60
24.40
41.20
24.50
4.60
5.25
21.60
12.05
3.40
3.20
3.30
Aisances.
1E.PT.S. Prost, Lucien.
1E.P.S. Prost-Toulland, Arsène.
1E.P.S. Prost, héritiers de Célestin.
Chalet.
(Pré.) Ponsard, Joseph.
1E.P.S. Prost-Toulland, Pierre Maurin, héritiers.
1E.P.S. Prost-Toulland, Pierre Joseph, dit le Blanc.
Pré.
Fumier.
Pré. Bourgeois, François.
Prost-Toulland, Pierre Joseph, dit le Gro.

partant du 2e angle de la maison Bourgeois Lucien et aboutissant à l'angle (Côté de Nevers) de la maison Prost-Toulland, Pierre.

(20-22) Alignement conservé des façades des maisons Prost-Toulland (héritiers) et Prost-Toulland, Pierre Joseph.

(22-24) Alignement partant du 2e angle de la maison Prost-Toulland, Pierre Joseph, et aboutissant à l'about du mur en prolongement de la face latérale (Côté de Nevers) de la maison Prost-Toulland, Pierre Joseph.

(24-26) Alignement partant de
(Côté de Nevers) de la maison
1er angle de la façade de la

1-23) Alignement partant de l'extrémité d'une perpendiculaire de 1m.60 de longueur élevée sur la façade de la maison Bourgeois François Joseph, par le 2e angle de cette maison et aboutissant à 0m.90 dans le prolongement du mur latéral (Côté de Nevers) de la cour du Sr Prost-Maréchal.

(23-25) Alignement partant d'un point pris à 0.90 dans le prolongement du mur latéral (Côté de Nevers) de la cour du Sr Prost-Maréchal et aboutissant à l'extrémité d'une perpendiculaire de 1m.20 de longueur élevée sur le mur du jardin de ce propriétre par l'angle (Côté de St Laurent)

(25-27) Alignement partant de l'extrémité d'une perpendiculaire de 1m.20 de longueur élevée sur le mur de clôture du jardin du sieur Prost-Maréchal, par l'angle (Côté de St Laurent) et aboutissant en un point pris à 4 mètres de distance de l'axe de la route considéré vis-à-vis la borne hectque n° 45k.9.

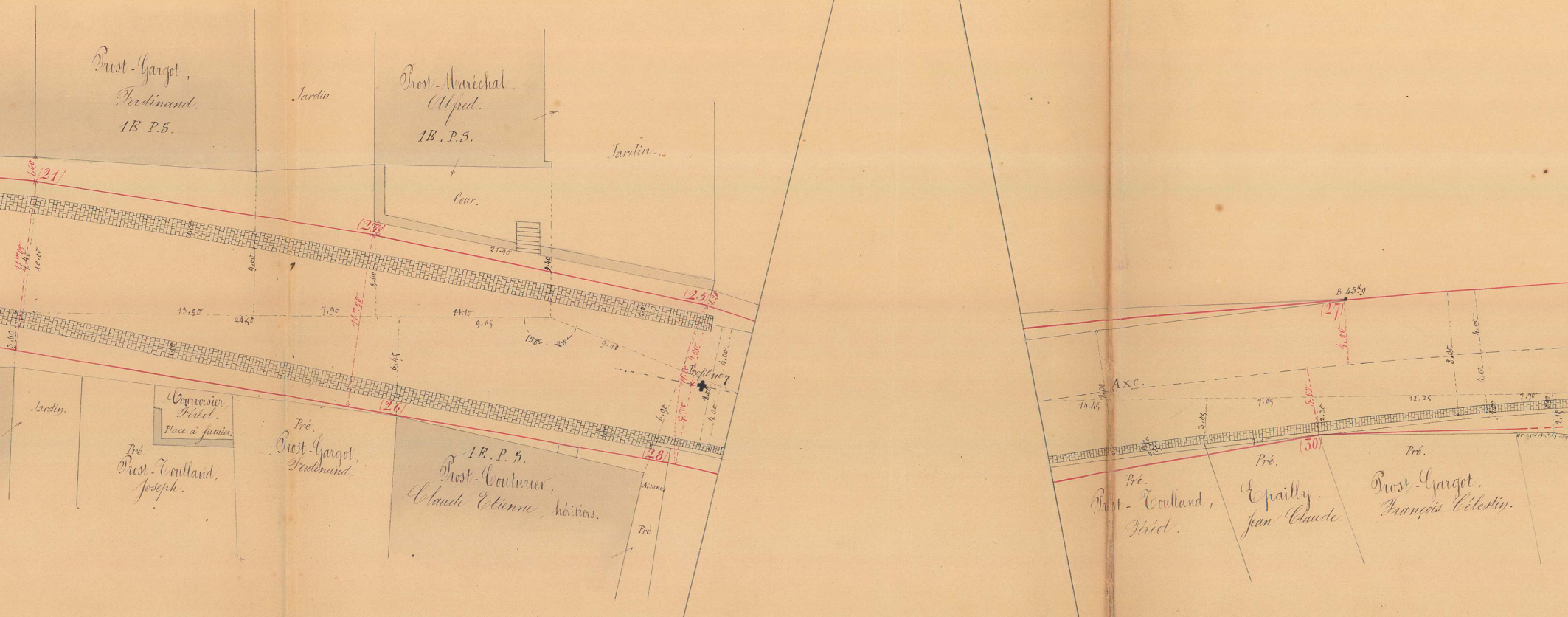
(21)
(23)
(25)
(26)
(28)
(27)
(30)
Prost-Gargot, Ferdinand.
1E.P.S.
Jardin.
Prost-Maréchal, Alfred.
1E.P.S.
Cour.
Jardin...
Jardin.
Courvoisier, Féréol.
Place à fumier.
Pré.
Prost-Toulland, Joseph.
Pré.
Prost-Gargot, Ferdinand.
1E.P.S.
Prost-Couturier, Claude Etienne, héritiers.
Pré.
Profil n° 7
Axe.
B. 45k9
Pré.
Prost-Toulland, Féréol.
Pré.
Epailly, Jean Claude.
Pré.
Prost-Gargot, François Célestin.
13.90
24.20
7.90
14.10
9.65
21.90
9.40
6.45
6.90
4.00
14.45
3.05
7.65
5.55
12.25
8.00
4.00

l'about du mur en prolongement de la face latérale Prost-Toulland, Pierre-Joseph et aboutissant au maison des héritiers Prost-Couturier, Claude-Etienne.

(26-28) Alignement partant du 1er angle de la maison des héritiers Prost-Couturier, Claude-Etienne, et aboutissant à l'extrémité d'une perpendiculaire de 11m.20 de longueur élevée sur le mur du jardin Prost-Maréchal, par l'angle. (Côté de St Laurent) de ce mur.

(28-30) Alignement partant de l'extrémité d'une perpendiculaire de 11m.20 de longueur élevée sur le mur de clôture du jardin Prost-Maréchal, par l'angle (Côté de St Laurent) et aboutissant à un point pris à 5 mètres de distance de l'axe de la route considéré à 2m.50 en deçà de la borne hectométrique n° 45k.9.

(30-32) Alig
considéré à
d'une autre
route, à 40

(27-29) Alignement parallèle à l'axe de la route, à 4 mètres de distance.


La Commune des Petites-Chiettes.
Friche.
grille
Revêtement en moëllons.
Profil n° 8.
Axe
Aqueduc
Banquette gazonnée avec revêtement
Talus
Chemin de desserte
haie
Pré
Prost-Couturier,
Claude Etienne.
Borne 46k.0
4.00
4.55
2.00
11.30
2.99
5.50
6.00
6.90
19.45
5.00
4.30
5.40
6.10
7.10
7.30
8.50
8.20
10.40
6.20
4.25
3.75
3.10

nement partant d'un point pris à 5 mètres de distance de l'axe de la route
2m.50 en deçà de la borne hectométrique n° 45k.9 et aboutissant à l'extrémité
perpendiculaire de 5 mètres de longueur également élevée sur l'axe de la
mètres au-delà de la dite borne hectométrique.

(32-34) Alignement parallèle à l'axe de la route, à 5 mètres de distance.

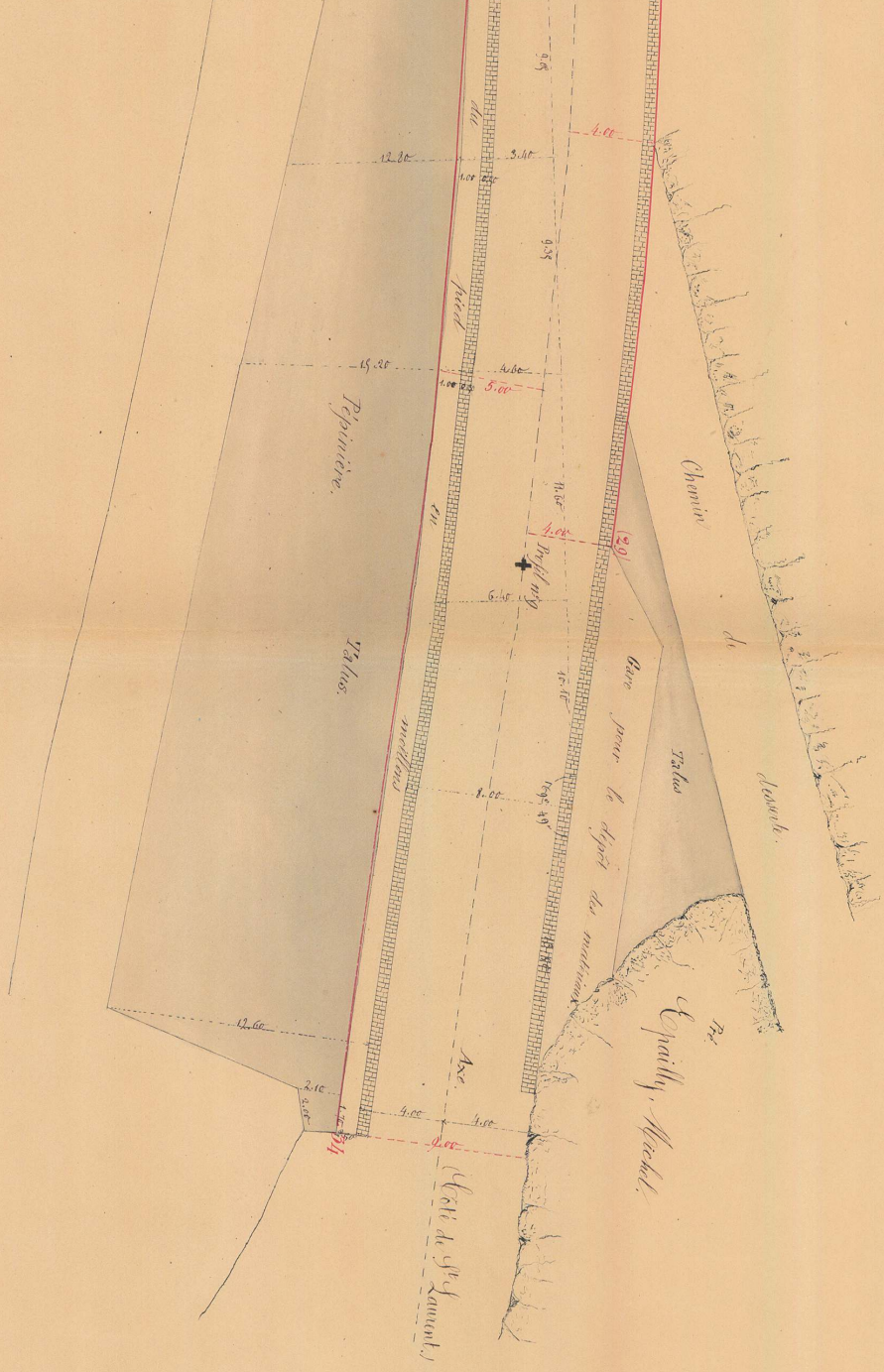
Pépinière
Talus
du
pied
en
moellons
Chemin
de
desserte
Gare
pour
le
dépôt
des
matériaux
Talus
Pré
Epailly, Michel.
Profil n°9
Axe
(Côté de St Laurent.)
(29)
(34)
12.80
3.40
1.00
0.50
4.00
15.20
4.60
5.00
11.60
4.00
6.40
10.10
8.00
12.60
2.10
2.00
4.00
4.00
9.00