

Echelle : 1/4500 ème

Approbation



Vu pour être annexé à la
décision du 3 avril 2024



Zonage

- I AUR : Zone à urbaniser résidentielle
 A : Agricole
 N : Naturel
 UCa : Zone urbaine centre ancien

Prescriptions environnementales

- 07 - Jardins urbains / frange verte urbaine (article L151-23 du Code de l'Urbanisme)
-  24 - Voies, chemins à conserver et à créer
-  31 - Zones humides, mares et surfaces en eau (article L151-23 du Code de l'Urbanisme)


Dispositions relatives au patrimoine

- ◆ Bâti remarquables (article L151-19 du Code de l'Urbanisme)
- Eléments du patrimoine (article L151-19 du Code de l'Urbanisme)

Prescriptions urbaines

- 18 - Périmètre comportant des orientations d'aménagement et de programmation (OAP)

Informations complémentaires

-  Sites classés & inscrits
- Parkings
-  Périmètre de MH
-  Sites palafittes UNESCO
-  Limite des espace proches du rivage

-  Parcelles
-  Bâti
- Cimetière
-  Surfaces en eau
-  Cours d'eau
-  Routes

Liste des emplacements réservés

Liste du patrimoine

Numéro	Libellé
105	Monument aux Morts
106	Lavoir
107	Fontaine
108	Eglise

Liste des points de vue

Liste des bâtiments en changement de destination

