









### Captages AEP et périmètres de protection

-  Stade de l'enquête publique
-  Stade des études préalables
-  Stade de la délibération
-  Procédure non engagée
-  DUP prise
-  Abandonné
-  Périmètre de protection rapprochée
-  Périmètre de protection éloignée

Prise d'eau du Lac du Petit Maclu  
Commune de CHAUX-des-CROTENAY

Source du Petit Geot  
Commune de SAUGEOT

Source du Marais  
Commune de BONLIEU

Source des Moines  
Commune de BONLIEU

Forage des Chambelles  
Commune de BONLIEU

Source de La Chenot  
Commune de VERTAMBOZ



1:38 000