




CC Terre d'Émeraude Communauté - ZA intercommunale de Nogna

Inventaire des ZAE au titre de l'article 220 loi climat et résilience

Vu article 220 de la loi Climat et Résilience adoptée le 24 août 2021, vu article L318-8-2 du Code de l'urbanisme, vu article 6 du RGPD

Occupants des unités foncières



-  Unité foncière jamais occupé au sens de l'article 220 de la loi climat et résilience
-  Unité foncière occupée au sens de l'article 220 de la loi climat et résilience
-  Unité foncière vacante au sens de l'article 220 de la loi climat et résilience

Une unité foncière est définie comme l'ensemble des parcelles regroupées et contiguës d'un seul tenant appartenant au même propriétaire.

Liste des occupants des unités foncières

n°	Occupants
1	LE NEW LOOK [79056360500027]
2	LE NEW LOOK
3	CHAUVIN PEINTURE [38992831800010]
4	CHAUVIN PEINTURE
5	LOC EVENEMENT [84777296900014]
6	SCI JS MARICHY [90370283500021] SYMBIOSE [53081830100034]

Identification des unités foncières vacantes

Nb unités foncières vacantes	Nb unités foncières total	Indice de vacance Art. 220 loi climat
0	7	0 %

Surfaces des unités foncières vacantes m²	Surface total des Unités foncières m²	Part de la surface vacante
0	23181	0 %

Liste des parcelles composant les unités foncières

Unité foncière	Commune	Section	Numéro	Propriétaire anonymisé
39390000ZC0032	39390	ZC	32	_X_
39390000ZC0045	39390	ZC	45	AGFF
39390000ZC0046	39390	ZC	46	VOCATIO
39431000ZC0072	39431	ZC	72	SYND INTERCOM A VOC MULTIPLE DU CHANOIS
39431000ZC0100	39431	ZC	100	AGFF
39431000ZC0101	39431	ZC	101	VOCATIO
uf393900139485	39390	ZC	54	_X_
uf393900139485	39390	ZC	56	_X_
uf393900147635	39390	ZC	59	SYND INTERCOM A VOC MULTIPLE DU CHANOIS
uf393900147635	39390	ZC	53	SYND INTERCOM A VOC MULTIPLE DU CHANOIS
uf393900147635	39390	ZC	39	SYND INTERCOM A VOC MULTIPLE DU CHANOIS
uf393900147640	39390	ZC	34	_X_
uf393900147640	39390	ZC	43	_X_
uf393900147640	39390	ZC	31	_X_
uf393900168382	39390	ZC	57	SCI JS MARICHY
uf393900168382	39390	ZC	55	SCI JS MARICHY

Sources

Traitements / relevé terrain / analyse :

CC Terre d'Émeraude Communauté 2023

Autres sources de données mobilisées :

Observatoire du Foncier Economique Régional / AER Bourgogne-Franche-Comté 2023

Base Sirene des entreprises et de leurs établissements, INSEE 2023

Plan cadastral Informatisé, Etalab

Fichiers des locaux et des parcelles des personnes morales, Ministère de l'Économie, des Finances et de la Souveraineté industrielle et numérique

Fichier des Locaux commerciaux vacants (LOCOMVAC), Direction Générale des Finances publiques

Photographies aériennes, Institut Géographique National