




CC Terre d'Émeraude Communauté - ZAE Les Quarrés

Inventaire des ZAE au titre de l'article 220 loi climat et résilience

Vu article 220 de la loi Climat et Résilience adoptée le 24 août 2021, vu article L318-8-2 du Code de l'urbanisme, vu article 6 du RGPD

Occupants des unités foncières



-  Unité foncière jamais occupé au sens de l'article 220 de la loi climat et résilience
-  Unité foncière occupée au sens de l'article 220 de la loi climat et résilience
-  Unité foncière vacante au sens de l'article 220 de la loi climat et résilience

Une unité foncière est définie comme l'ensemble des parcelles regroupées et contiguës d'un seul tenant appartenant au même propriétaire.

Liste des occupants des unités foncières

n°	Occupants
1	SATION D'EPURATION COMMUNE DE MOIRANS-EN-MONTAGNE
2	BASSIN DE RETENTION COMMUNE DE MOIRANS-EN-MONTAGNE

Identification des unités foncières vacantes

Nb unités foncières vacantes	Nb unités foncières total	Indice de vacance Art. 220 loi climat
0	16	0 %

Surfaces des unités foncières vacantes m²	Surface total des Unités foncières m²	Part de la surface vacante
0	117734	0 %

Liste des parcelles composant les unités foncières

Unité foncière	Commune	Section	Numéro	Propriétaire anonymisé
39333000AP0303	39333	AP	303	COMMUNAUTE DE COMMUNES JURA SUD
39333000AV0102	39333	AV	102	COMMUNE DE MOIRANS-EN-MONTAGNE
39333000AV0214	39333	AV	214	COMMUNE DE MOIRANS-EN-MONTAGNE
39333000AV0216	39333	AV	216	COMMUNE DE MOIRANS-EN-MONTAGNE
uf393330054280	39333	AV	92	CTRE COM ACTION SOC MOIRANS EN MONTA
uf393330054280	39333	AV	204	CTRE COM ACTION SOC MOIRANS EN MONTA
uf393330054296	39333	AV	95	COMMUNE DE MOIRANS-EN-MONTAGNE
uf393330054304	39333	AP	240	COMMUNE DE MOIRANS-EN-MONTAGNE
uf393330054304	39333	AP	241	COMMUNE DE MOIRANS-EN-MONTAGNE
uf393330054304	39333	AP	253	COMMUNE DE MOIRANS-EN-MONTAGNE
uf393330054304	39333	AV	201	COMMUNE DE MOIRANS-EN-MONTAGNE
uf393330054304	39333	AP	154	COMMUNE DE MOIRANS-EN-MONTAGNE
uf393330054304	39333	AV	199	COMMUNE DE MOIRANS-EN-MONTAGNE
uf393330054304	39333	AP	233	COMMUNE DE MOIRANS-EN-MONTAGNE

uf393330054304	39333	AP	143	COMMUNE DE MOIRANS-EN-MONTAGNE
uf393330054304	39333	AP	144	COMMUNE DE MOIRANS-EN-MONTAGNE
uf393330054304	39333	AP	149	COMMUNE DE MOIRANS-EN-MONTAGNE
uf393330054304	39333	AP	242	COMMUNE DE MOIRANS-EN-MONTAGNE
uf393330054304	39333	AP	150	COMMUNE DE MOIRANS-EN-MONTAGNE
uf393330054304	39333	AP	232	COMMUNE DE MOIRANS-EN-MONTAGNE
uf393330054304	39333	AP	134	COMMUNE DE MOIRANS-EN-MONTAGNE
uf393330054304	39333	AP	131	COMMUNE DE MOIRANS-EN-MONTAGNE
uf393330054304	39333	AP	234	COMMUNE DE MOIRANS-EN-MONTAGNE
uf393330054304	39333	AP	235	COMMUNE DE MOIRANS-EN-MONTAGNE
uf393330054304	39333	AP	236	COMMUNE DE MOIRANS-EN-MONTAGNE
uf393330054305	39333	AV	207	COMMUNE DE MOIRANS-EN-MONTAGNE
uf393330054305	39333	AP	146	COMMUNE DE MOIRANS-EN-MONTAGNE
uf393330054305	39333	AP	142	COMMUNE DE MOIRANS-EN-MONTAGNE
uf393330054306	39333	AP	156	COMMUNE DE MOIRANS-EN-MONTAGNE
uf393330054306	39333	AP	159	COMMUNE DE MOIRANS-EN-MONTAGNE
uf393330054306	39333	AV	209	COMMUNE DE MOIRANS-EN-MONTAGNE
uf393330054472	39333	AC	212	SMOBY TOYS SAS
uf393330054664	39333	AV	84	_X_
uf393330054664	39333	AV	83	_X_
uf393330054664	39333	AV	85	_X_
uf393330054729	39333	AP	254	_X_
uf393330106313	39333	AV	87	COMMUNE DE MOIRANS-EN-MONTAGNE
uf393330106313	39333	AV	131	COMMUNE DE MOIRANS-EN-MONTAGNE
uf393330106313	39333	AV	129	COMMUNE DE MOIRANS-EN-MONTAGNE
uf393330106313	39333	AV	86	COMMUNE DE MOIRANS-EN-MONTAGNE
uf393330121553	39333	AV	241	COMMUNE DE MOIRANS-EN-MONTAGNE
uf393330121553	39333	AV	197	COMMUNE DE MOIRANS-EN-MONTAGNE
uf393330130189	39333	AP	246	COMMUNE DE MOIRANS-EN-MONTAGNE
uf393330156774	39333	AP	243	COMMUNE DE MOIRANS-EN-MONTAGNE
uf393330156780	39333	AV	279	COMMUNAUTE DE COMMUNES

				JURA SUD
uf393330156780	39333	AV	212	COMMUNAUTE DE COMMUNES JURA SUD
uf393330156780	39333	AV	91	COMMUNAUTE DE COMMUNES JURA SUD
uf393330156780	39333	AV	90	COMMUNAUTE DE COMMUNES JURA SUD
uf393330156780	39333	AV	89	COMMUNAUTE DE COMMUNES JURA SUD
uf393330156780	39333	AV	88	COMMUNAUTE DE COMMUNES JURA SUD

Sources

Traitements / relevé terrain / analyse :
CC Terre d'Émeraude Communauté 2023

Autres sources de données mobilisées :

Observatoire du Foncier Economique Régional / AER Bourgogne-Franche-Comté 2023

Base Sirene des entreprises et de leurs établissements, INSEE 2023

Plan cadastral Informatisé, Etalab

Fichiers des locaux et des parcelles des personnes morales, Ministère de l'Économie, des Finances et de la
Souveraineté industrielle et numérique

Fichier des Locaux commerciaux vacants (LOCOMVAC), Direction Générale des Finances publiques

Photographies aériennes, Institut Géographique National