




## CC Terre d'Émeraude Communauté - Extension 2AUy

Inventaire des ZAE au titre de l'article 220 loi climat et résilience

Vu article 220 de la loi Climat et Résilience adoptée le 24 août 2021, vu article L318-8-2 du Code de l'urbanisme, vu article 6 du RGPD

### Occupants des unités foncières



-  Unité foncière jamais occupé au sens de l'article 220 de la loi climat et résilience
-  Unité foncière occupée au sens de l'article 220 de la loi climat et résilience
-  Unité foncière vacante au sens de l'article 220 de la loi climat et résilience

Une unité foncière est définie comme l'ensemble des parcelles regroupées et contiguës d'un seul tenant appartenant au même propriétaire.

## Liste des occupants des unités foncières

### Identification des unités foncières vacantes

Nb unités foncières vacantes	Nb unités foncières total	Indice de vacance Art. 220 loi climat
0	3	0 %

Surfaces des unités foncières vacantes m <sup>2</sup>	Surface total des Unités foncières m <sup>2</sup>	Part de la surface vacante
0	63973	0 %

### Liste des parcelles composant les unités foncières

Unité foncière	Commune	Section	Numéro	Propriétaire anonymisé
uf393330054472	39333	AC	212	SMOBY TOYS SAS
uf393330054664	39333	AV	140	_X_
uf393330054789	39333	AV	193	_X_
uf393330054789	39333	AV	82	_X_
uf393330121553	39333	AV	240	COMMUNE DE MOIRANS-EN-MONTAGNE
uf393330121553	39333	AV	241	COMMUNE DE MOIRANS-EN-MONTAGNE
uf393330121553	39333	AV	15	COMMUNE DE MOIRANS-EN-MONTAGNE
uf393330167483	39333	AV	168	_X_
uf393330167483	39333	AV	21	_X_
uf393330167483	39333	AV	22	_X_
uf393330167483	39333	AV	23	_X_
uf393330167483	39333	AV	191	_X_
uf393330167483	39333	AV	35	_X_
uf393330167483	39333	AV	187	_X_
uf393330167483	39333	AV	183	_X_
uf393330167483	39333	AV	180	_X_
uf393330167483	39333	AV	177	_X_
uf393330167483	39333	AV	174	_X_
uf393330167483	39333	AV	171	_X_

### Sources

Traitements / relevé terrain / analyse :  
CC Terre d'Émeraude Communauté 2023

Autres sources de données mobilisées :

Observatoire du Foncier Economique Régional / AER Bourgogne-Franche-Comté 2023

Base Sirene des entreprises et de leurs établissements, INSEE 2023

Plan cadastral Informatisé, Etalab

Fichiers des locaux et des parcelles des personnes morales, Ministère de l'Économie, des Finances et de la Souveraineté industrielle et numérique

Fichier des Locaux commerciaux vacants (LOCOMVAC), Direction Générale des Finances publiques

Photographies aériennes, Institut Géographique National