




CC Terre d'Émeraude Communauté - ZA des Pontets

Inventaire des ZAE au titre de l'article 220 loi climat et résilience

Vu article 220 de la loi Climat et Résilience adoptée le 24 août 2021, vu article L318-8-2 du Code de l'urbanisme, vu article 6 du RGPD

Occupants des unités foncières



-  Unité foncière jamais occupé au sens de l'article 220 de la loi climat et résilience
-  Unité foncière occupée au sens de l'article 220 de la loi climat et résilience
-  Unité foncière vacante au sens de l'article 220 de la loi climat et résilience

Une unité foncière est définie comme l'ensemble des parcelles regroupées et contiguës d'un seul tenant appartenant au même propriétaire.

Liste des occupants des unités foncières

n°	Occupants
1	GRUPEMENT AGRICOLE D'EXPLOITATION EN COMMUN RECONNU DES MOURAINES [39924996000010]
2	ENGRENAGE SERVICE [33950248600014] ENGRENAGES DEVELOPPEMENT COMTOIS [43523007300015]
3	PROST-PETIT-JEAN
4	MENUISERIE JOURNOT MENUISERIE JOURNOT [53747092400011]
5	MUNKA PROST-PETITJEAN [89919086200016] PROST-PETITJEAN

Identification des unités foncières vacantes

Nb unités foncières vacantes	Nb unités foncières total	Indice de vacance Art. 220 loi climat
0	8	0 %

Surfaces des unités foncières vacantes m²	Surface total des Unités foncières m²	Part de la surface vacante
0	33852	0 %

Liste des parcelles composant les unités foncières

Unité foncière	Commune	Section	Numéro	Propriétaire anonymisé
39063000ZA0082	39063	ZA	82	_X_
39063000ZA0083	39063	ZA	83	_X_
39063000ZA0084	39063	ZA	84	_X_
39063000ZA0088	39063	ZA	88	_X_
39063000ZA0097	39063	ZA	97	_X_
39063000ZA0110	39063	ZA	110	_X_
uf390630010398	39063	ZA	108	ENGRENAGES DEVELOPPEMENT COMTOIS
uf390630010398	39063	ZA	86	ENGRENAGES DEVELOPPEMENT COMTOIS
uf390630126317	39063	ZA	98	COMMUNE DE BONLIEU
uf390630126317	39063	ZA	87	COMMUNE DE BONLIEU
uf390630126317	39063	ZA	85	COMMUNE DE BONLIEU
uf390630126317	39063	ZA	109	COMMUNE DE BONLIEU
uf390630126317	39063	ZA	89	COMMUNE DE BONLIEU
uf390630126317	39063	ZA	90	COMMUNE DE BONLIEU
uf390630126317	39063	ZA	92	COMMUNE DE BONLIEU

Sources

Traitements / relevé terrain / analyse :
CC Terre d'Émeraude Communauté 2023

Autres sources de données mobilisées :

Observatoire du Foncier Economique Régional / AER Bourgogne-Franche-Comté 2023

Base Sirene des entreprises et de leurs établissements, INSEE 2023

Plan cadastral Informatisé, Etalab

Fichiers des locaux et des parcelles des personnes morales, Ministère de l'Économie, des Finances et de la Souveraineté industrielle et numérique

Fichier des Locaux commerciaux vacants (LOCOMVAC), Direction Générale des Finances publiques

Photographies aériennes, Institut Géographique National